

## **Информация о последствиях самовольного размещения нестационарных объектов**

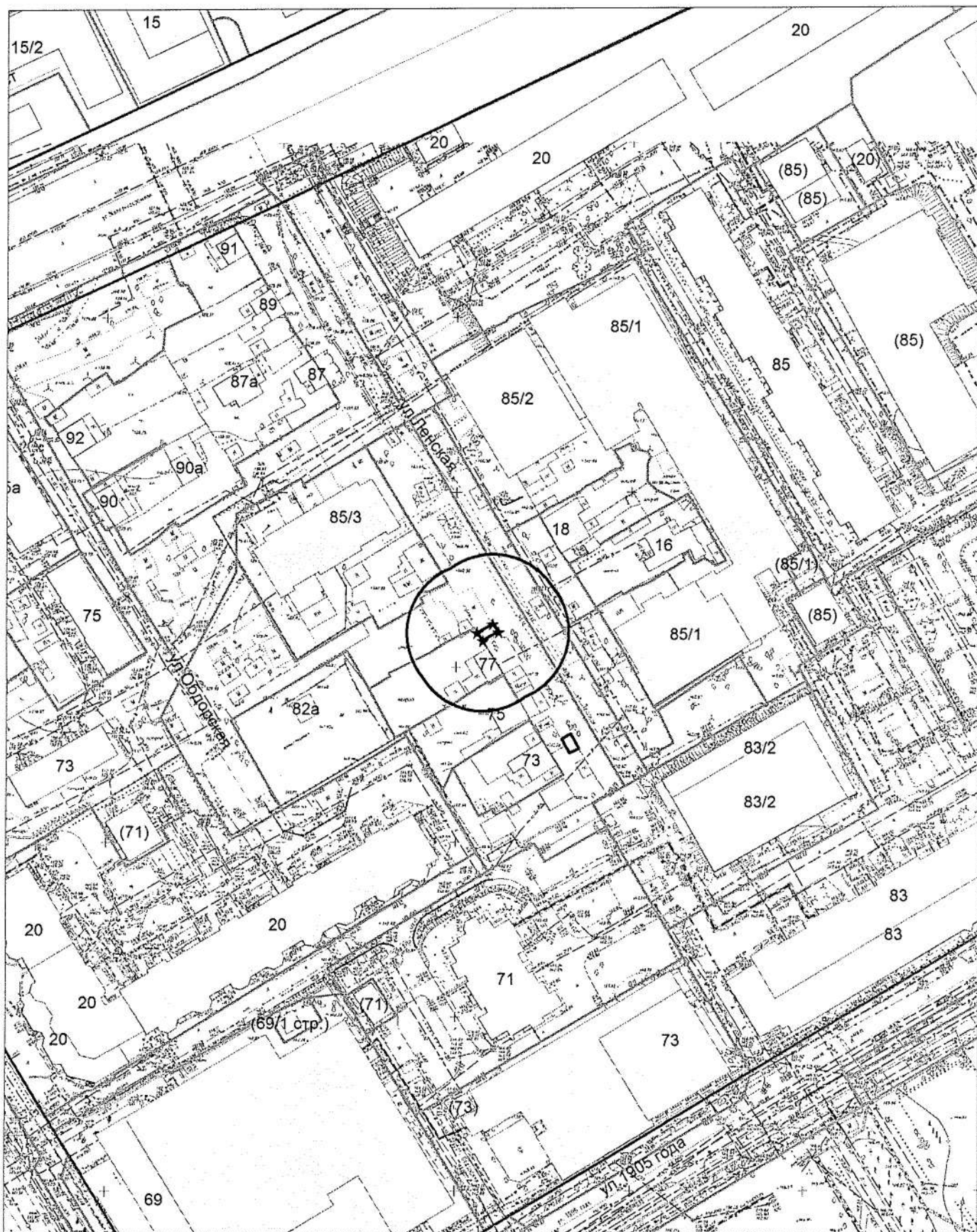
По результатам заседания комиссии по вопросам демонтажа самовольных нестационарных объектов на территории города Новосибирска от 20.05.2020 № 116 принято решение о демонтаже самовольных нестационарных объектов в пределах территорий, представленных на картах – схемах.

В соответствии с действующим Положением о нестационарных объектах на территории города Новосибирска, утвержденным решением Совета депутатов города Новосибирска от 29.04.2015 № 1336 (в редакции от 23.10.2019) (далее – Положение) в случае выявления повторного размещения самовольного нестационарного объекта в течение календарного года в пределах территории в радиусе 20 м от ранее демонтированного нестационарного объекта, указанной в карте-схеме территории, также в случае перемещения самовольного нестационарного объекта в пределах территории планируемого демонтажа и (или) если внешний вид его, в том числе размер, изменен, администрацией района (округом по районам) города Новосибирска (далее – администрация района (округ по районам)) составляется акт о выявлении самовольного нестационарного объекта (далее – акт о выявлении). На основании такого акта о выявлении департамент промышленности, инноваций и предпринимательства мэрии города Новосибирска, администрации районов (округ по районам) обеспечивают повторный демонтаж самовольного нестационарного объекта без совершения действий, предусмотренных пунктами 6.6 – 6.8 Положения.

---

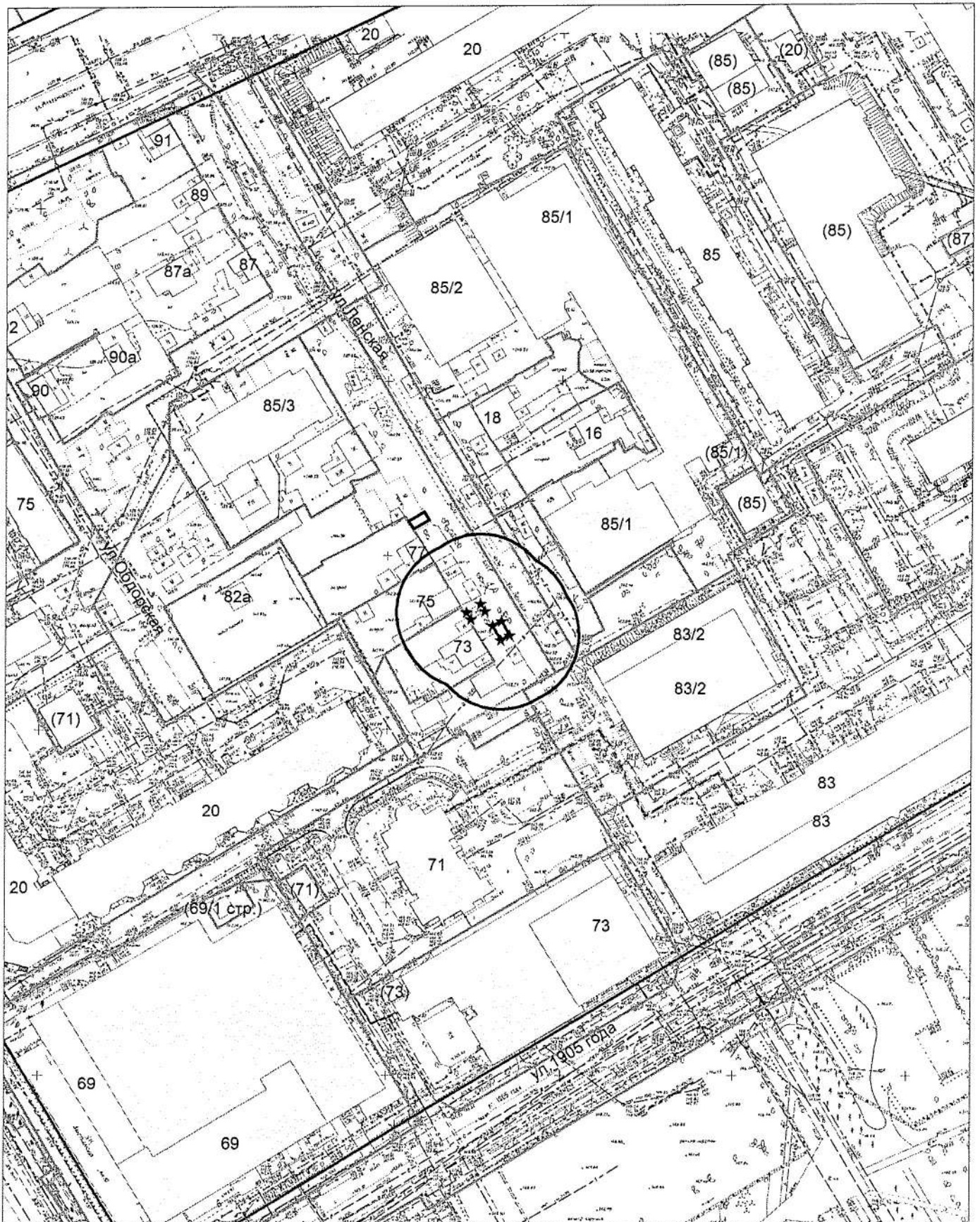
# Карта-схема № 229

По адресному ориентиру: ул. Ленская, (77)  
на топографическом плане М:1500



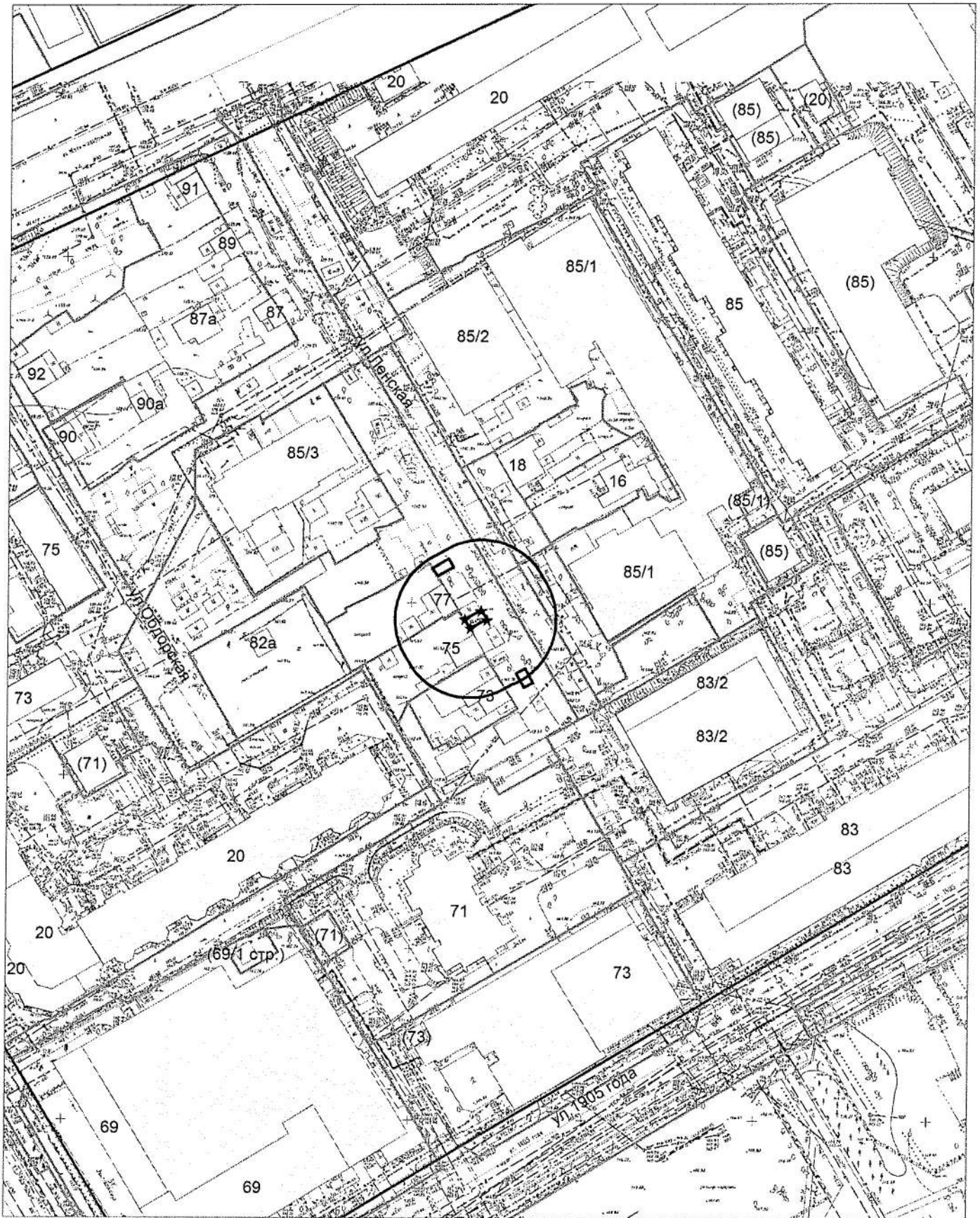
# Карта-схема № 230

По адресному ориентиру: ул. Ленская, (73)  
на топографическом плане М:1500



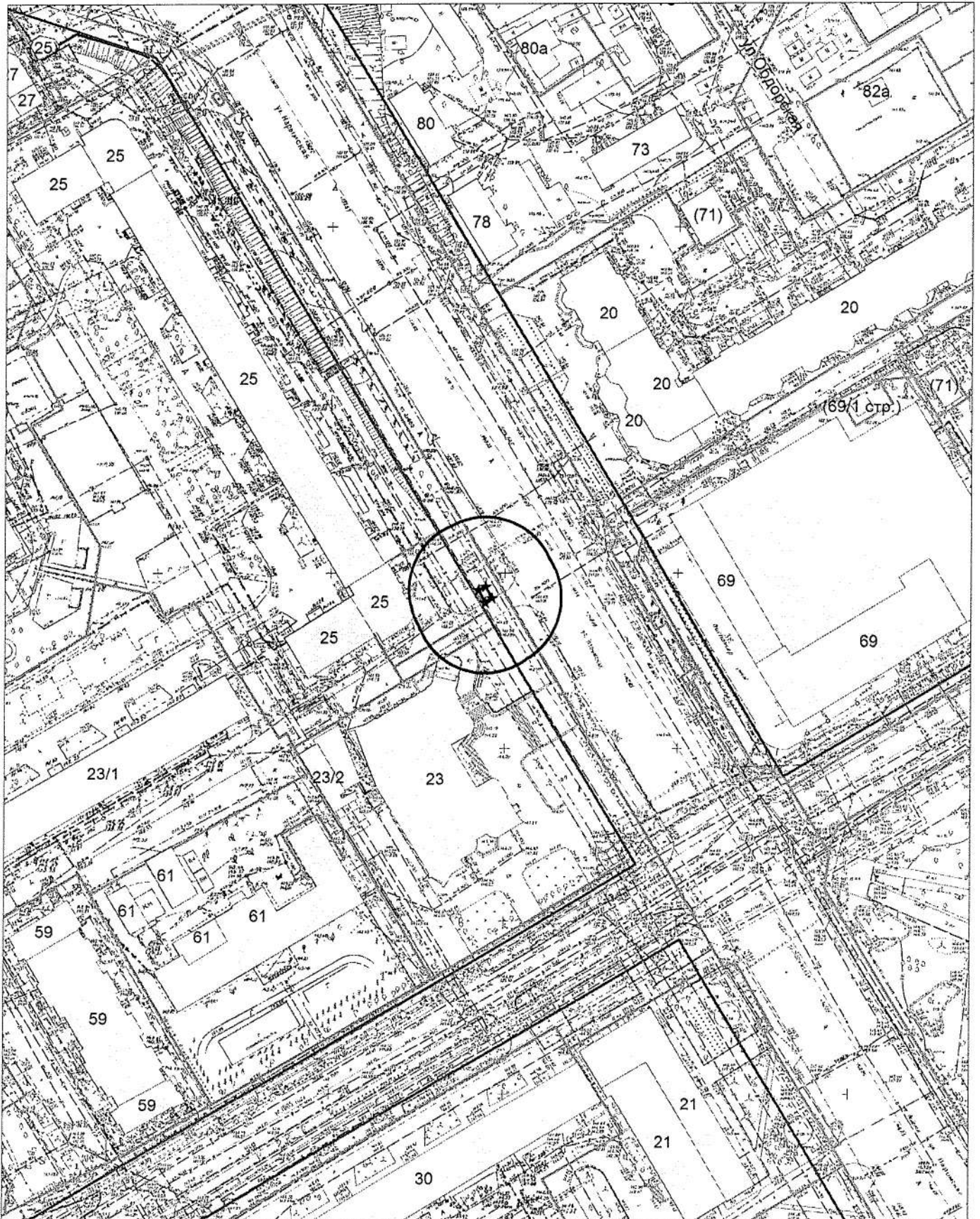
Карта-схема № 231

По адресному ориентиру: ул. Ленская, (75)  
на топографическом плане М:1500



Карта-схема № 232

По адресному ориентиру: ул. Нарымская, (25)  
на топографическом плане М:1500

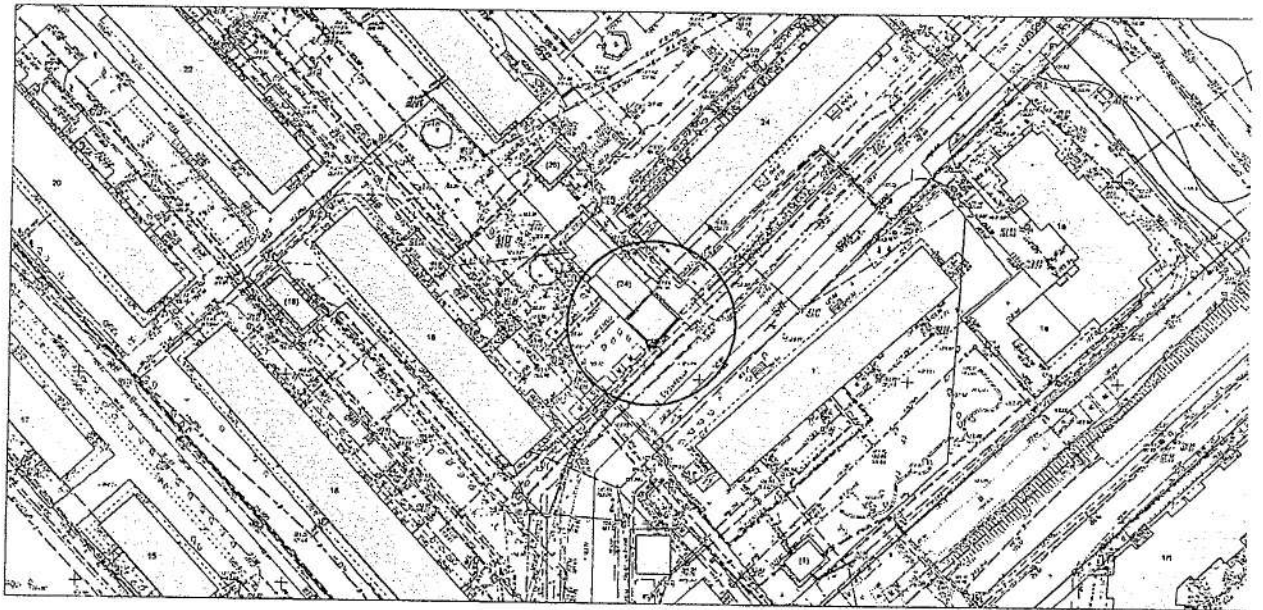


Карта-схема № 233

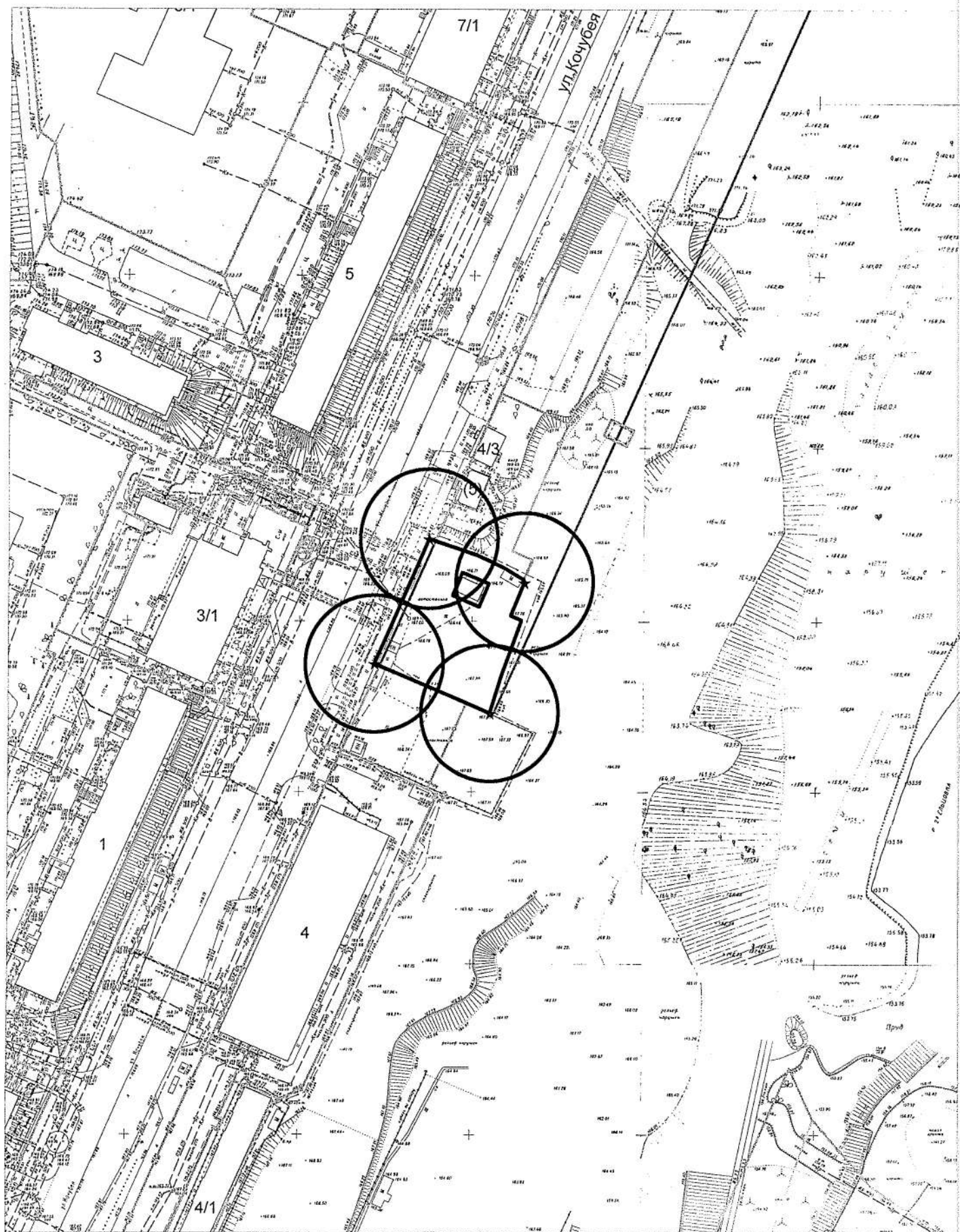
По адресному ориентиру: ул. Селезнева, (52)  
на топографическом плане М1:1500



Карта-схема территории № 234  
по адресному ориентиру: г. Новосибирск, ул. Ветлужская, (24)  
на топографическом плане М 1:1500

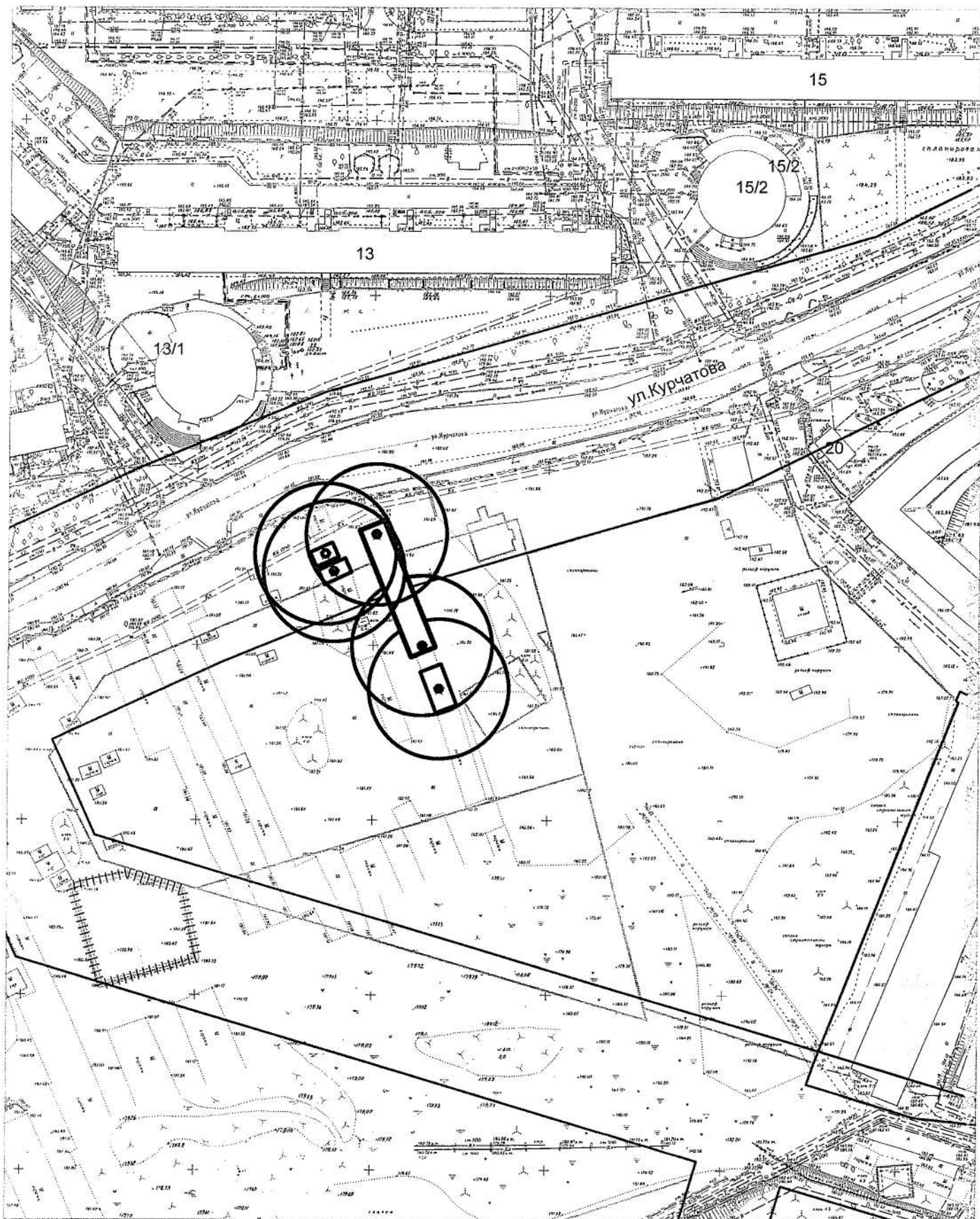


Карта-схема территории № 235  
по адресному ориентиру:  
г. Новосибирск, ул. Кочубея, (3)  
на топографическом плане  
М 1:1500

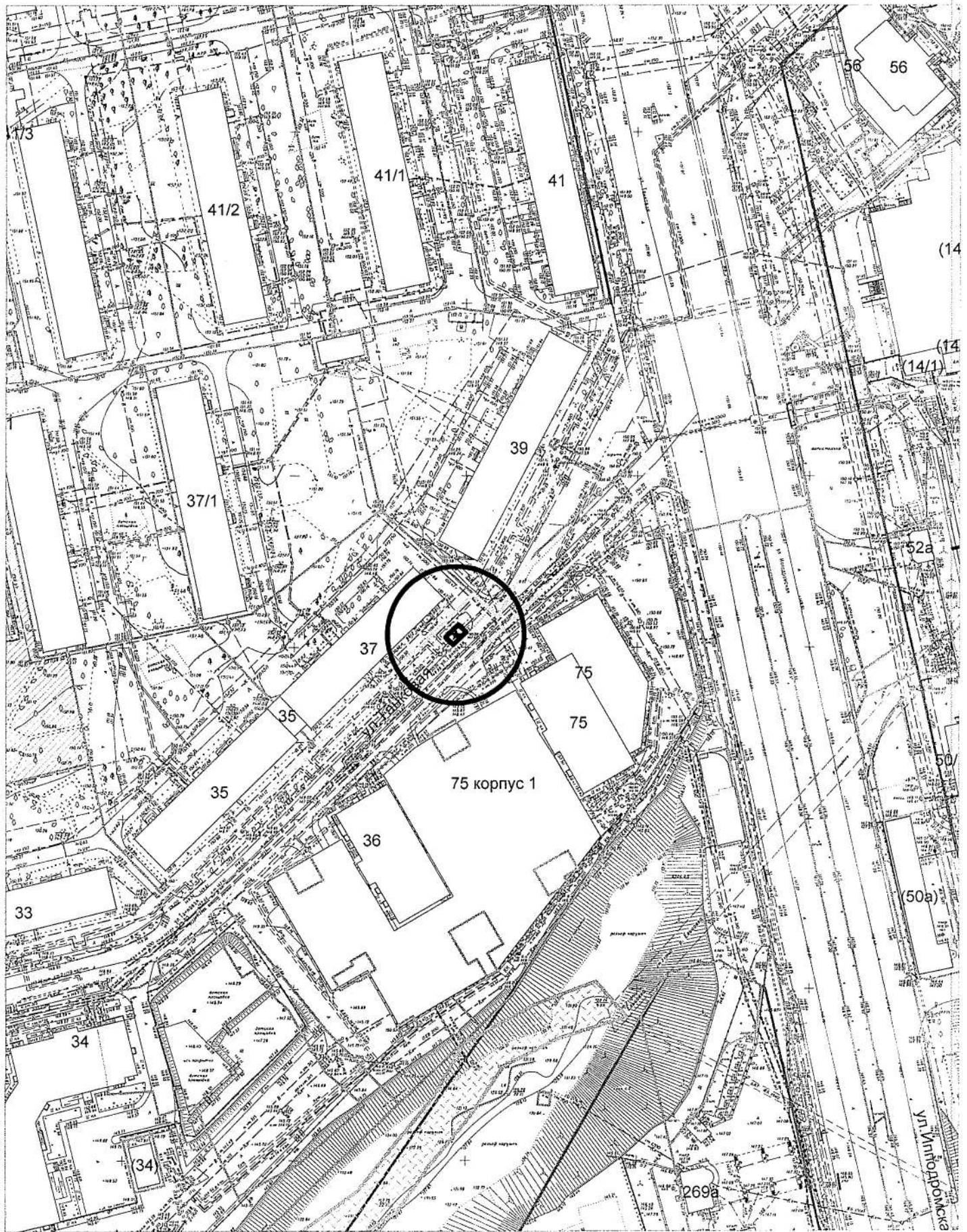




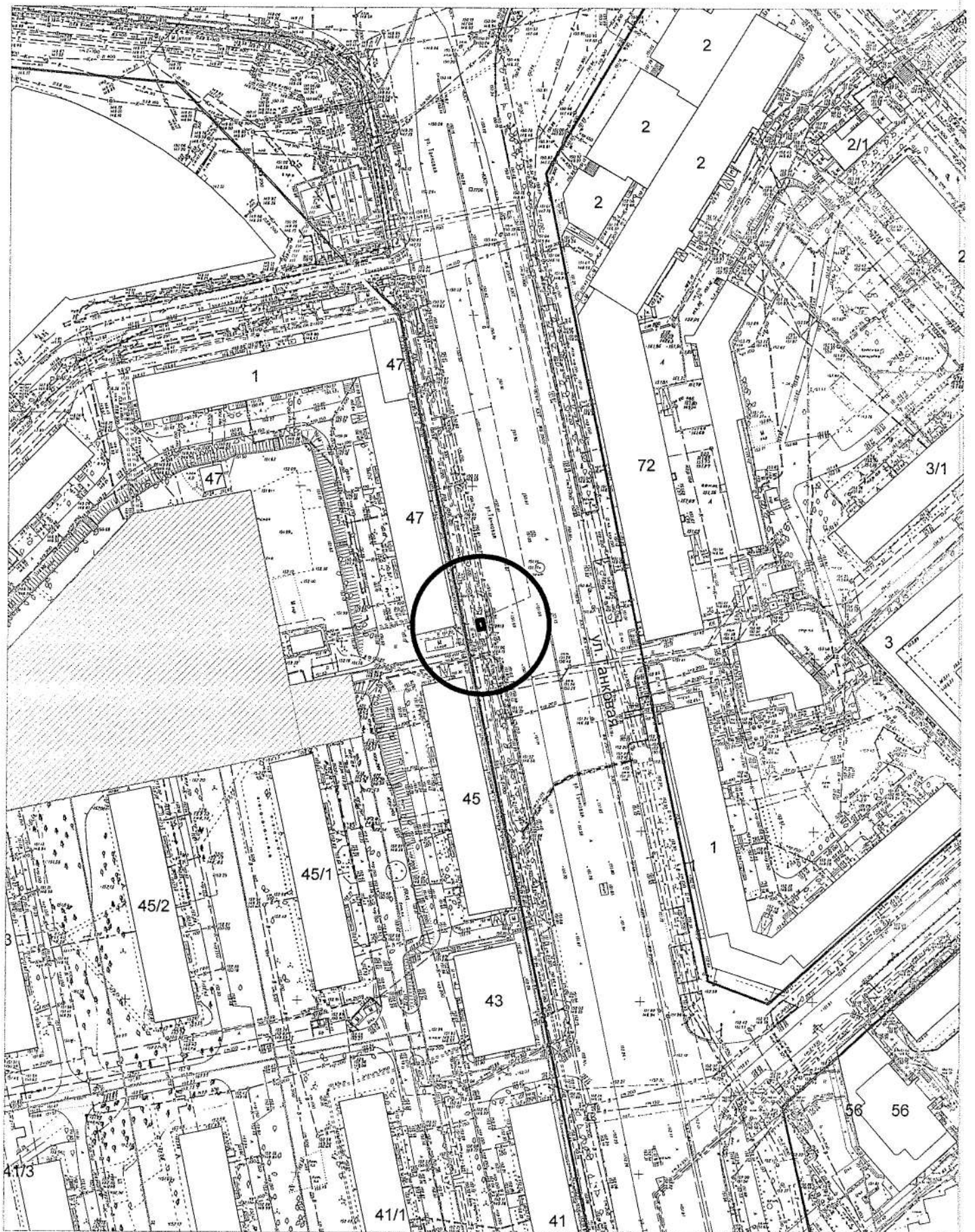
Карта-схема территории № 236  
с адресным ориентиром:  
г. Новосибирск, ул. Курчатова, (11), (13)  
на топографическом плане  
М 1:1500



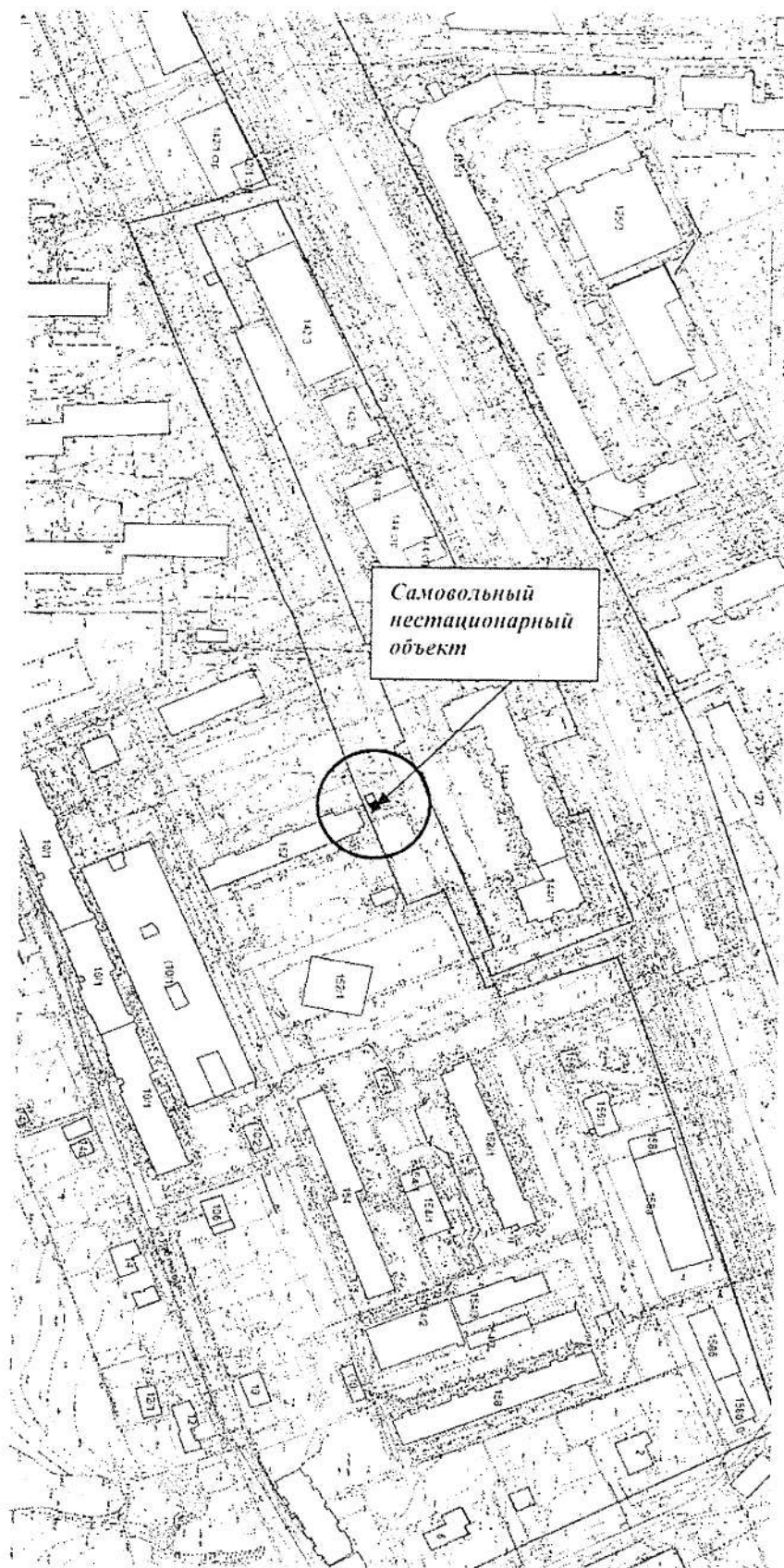
Карта-схема территории № 237  
по адресному ориентиру: г. Новосибирск, ул. Танковая, (37)  
на топографическом плане  
М 1:1500



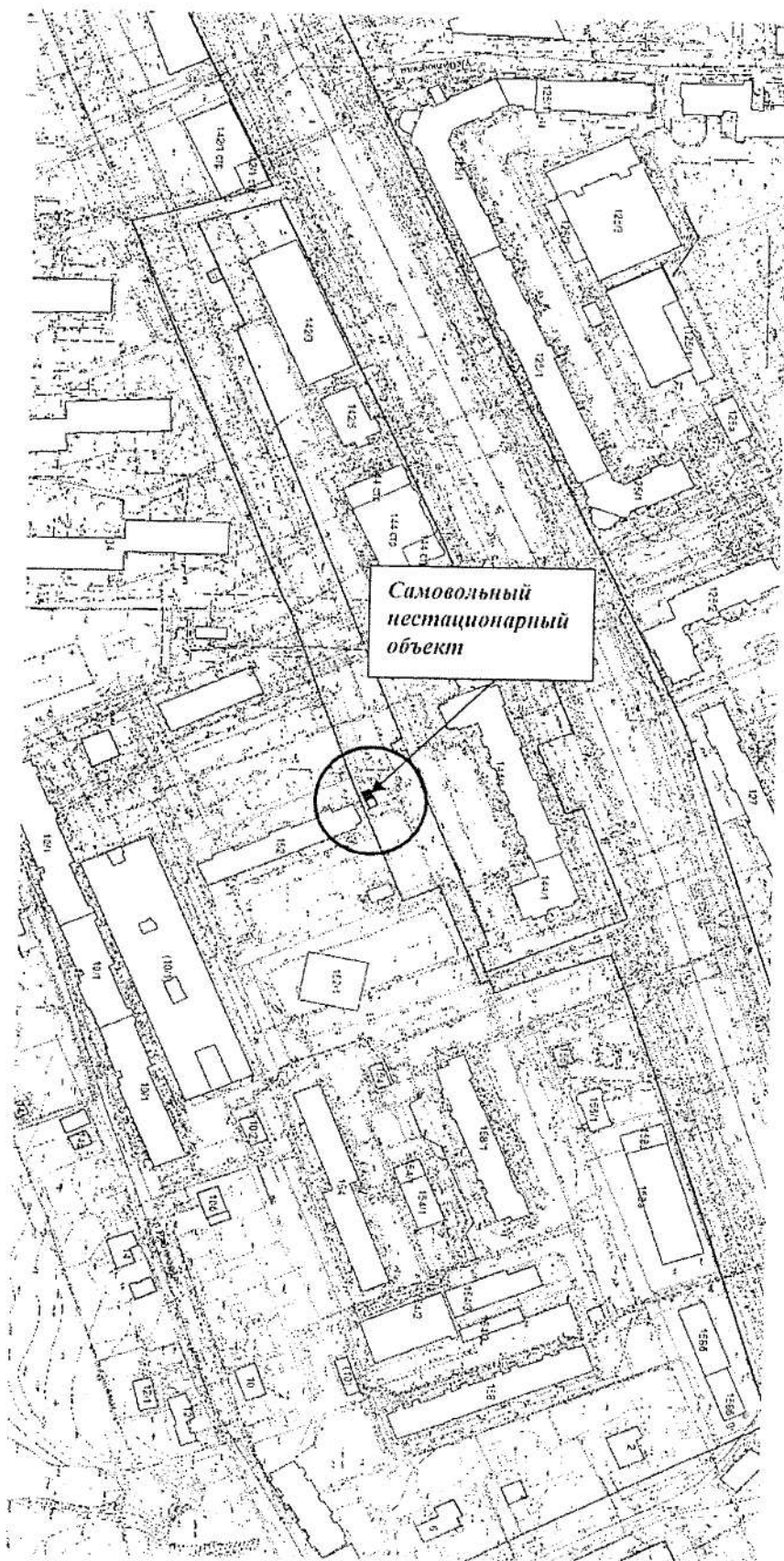
Карта-схема территории № 238  
по адресному ориентиру: г. Новосибирск, ул. Танковая, (47)  
на топографическом плане  
М 1:1500



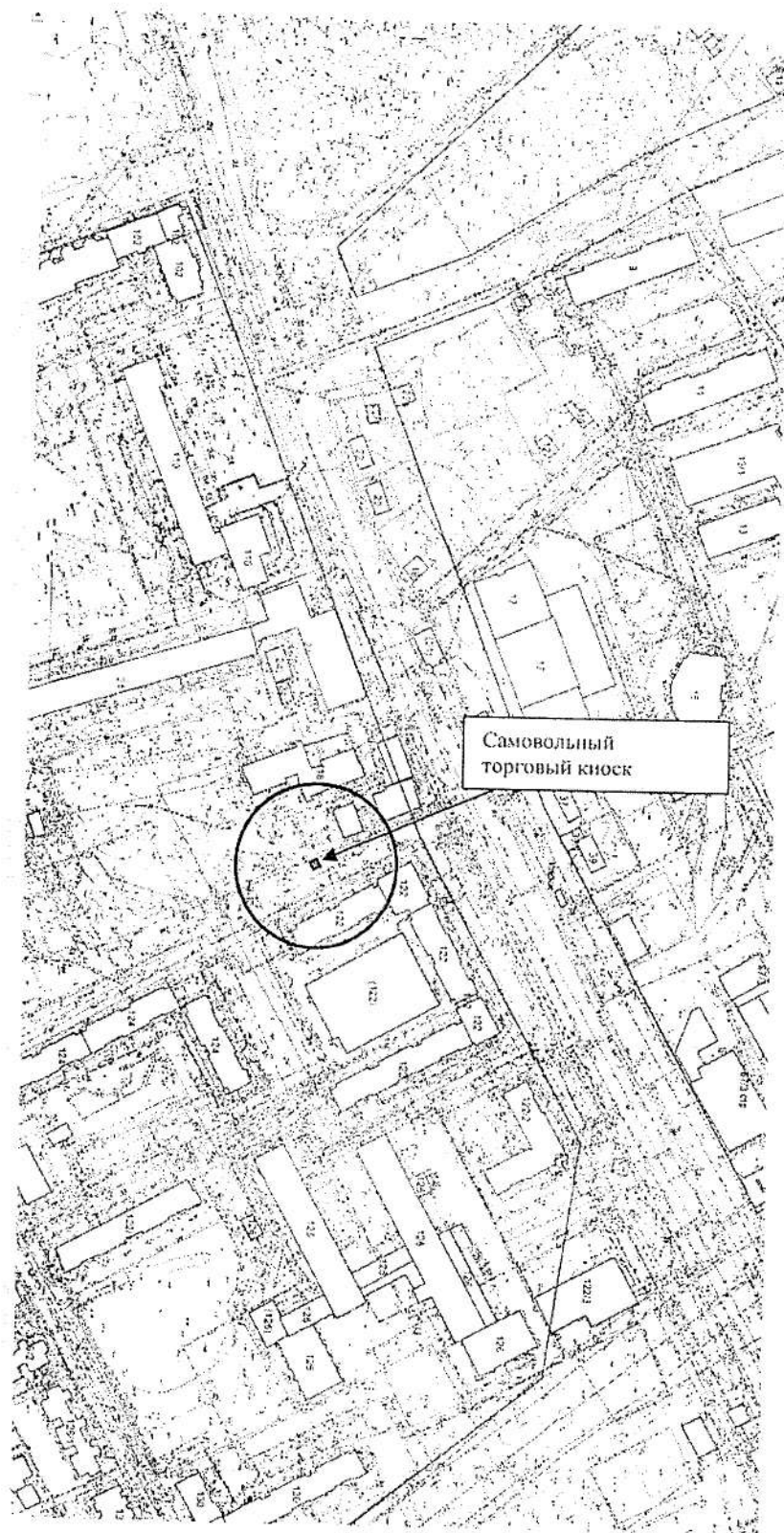
Карта-схема территории № 239  
по адресному ориентиру улица Выборная, (144/1)  
на топографическом плане М 1:1500



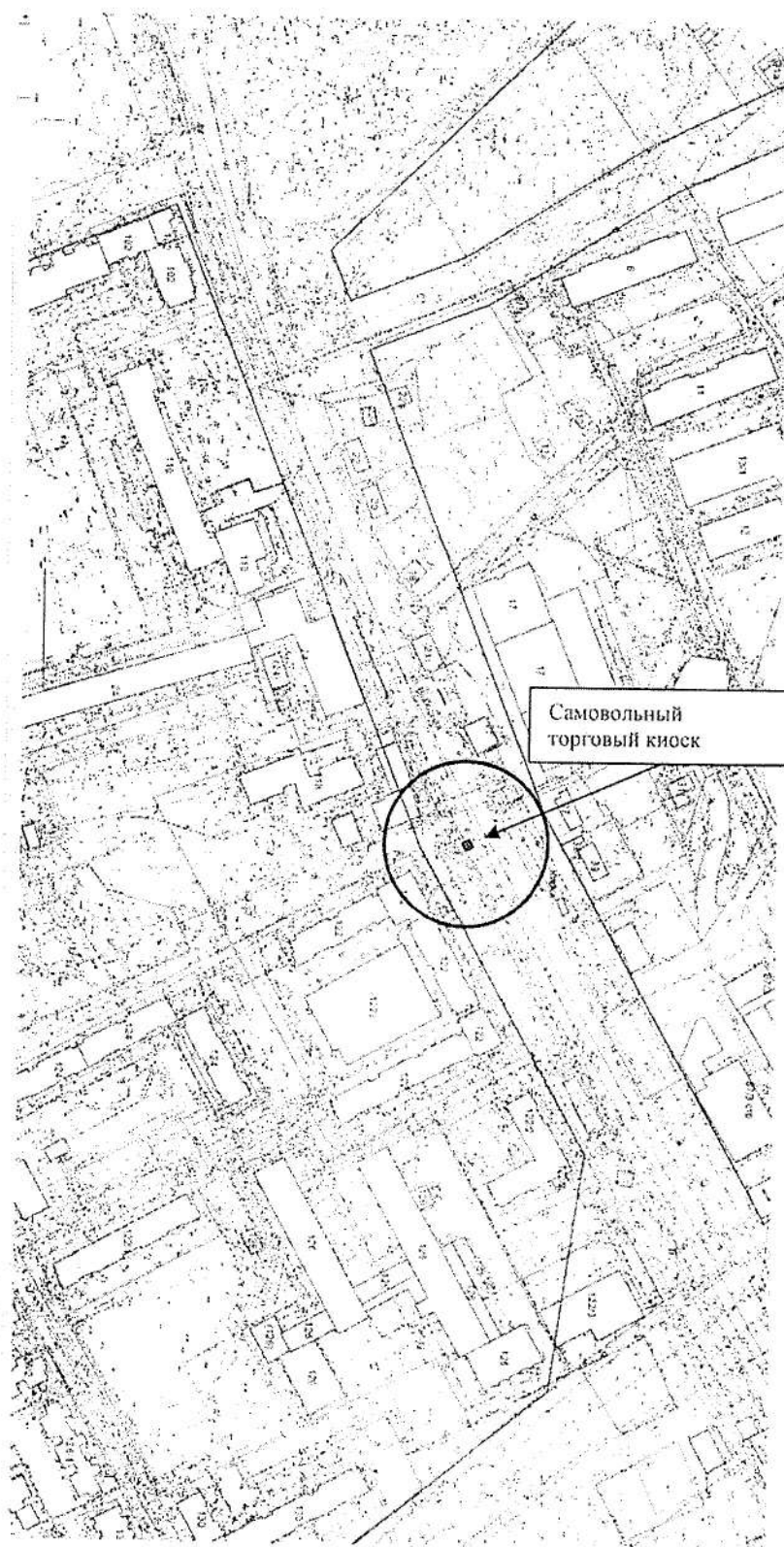
Карта-схема территории № 240  
по адресному ориентиру улица Выборная, (144/1)  
на топографическом плане М 1:1500



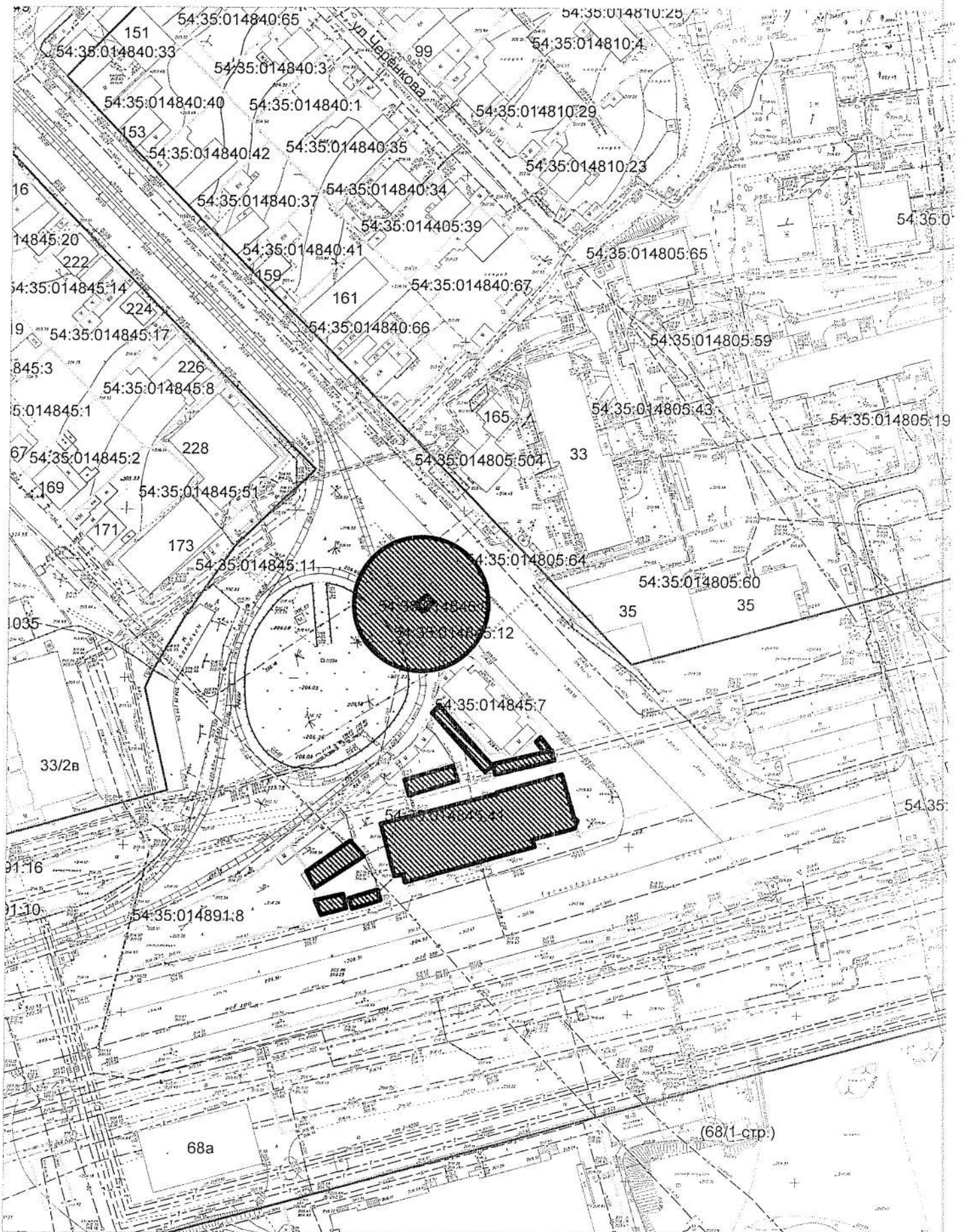
Карта - схема территории № 241  
по адресному ориентиру улица Выборная, (122)  
на топографическом плане М 1:1500



Карта - схема территории № 242  
по адресному ориентиру улица Выборная, (122)  
на топографическом плане М 1:1500

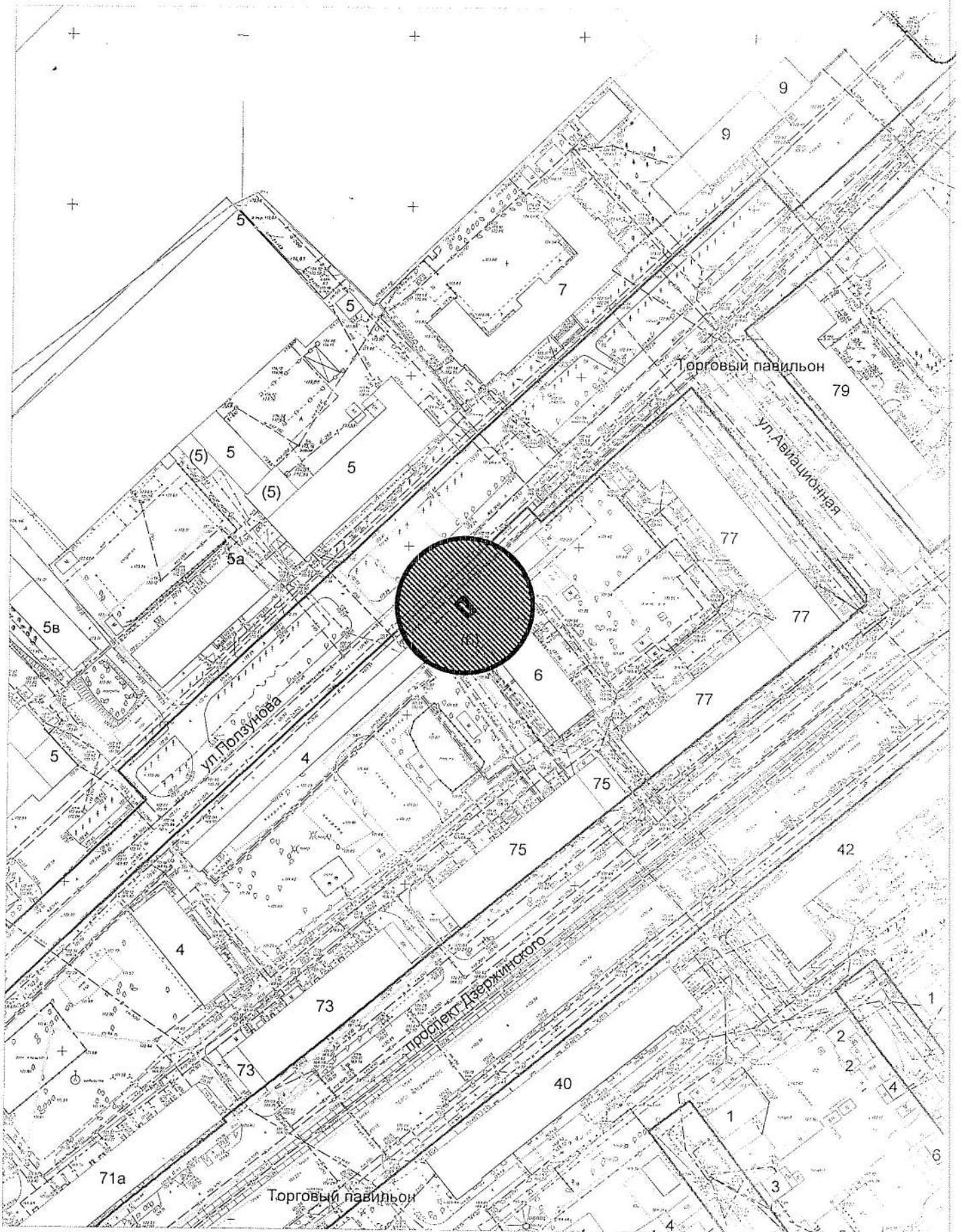


карта - схема территории № 243  
по адресному ориентиру ул. Волочаевская  
на топографическом плане М 1:1500

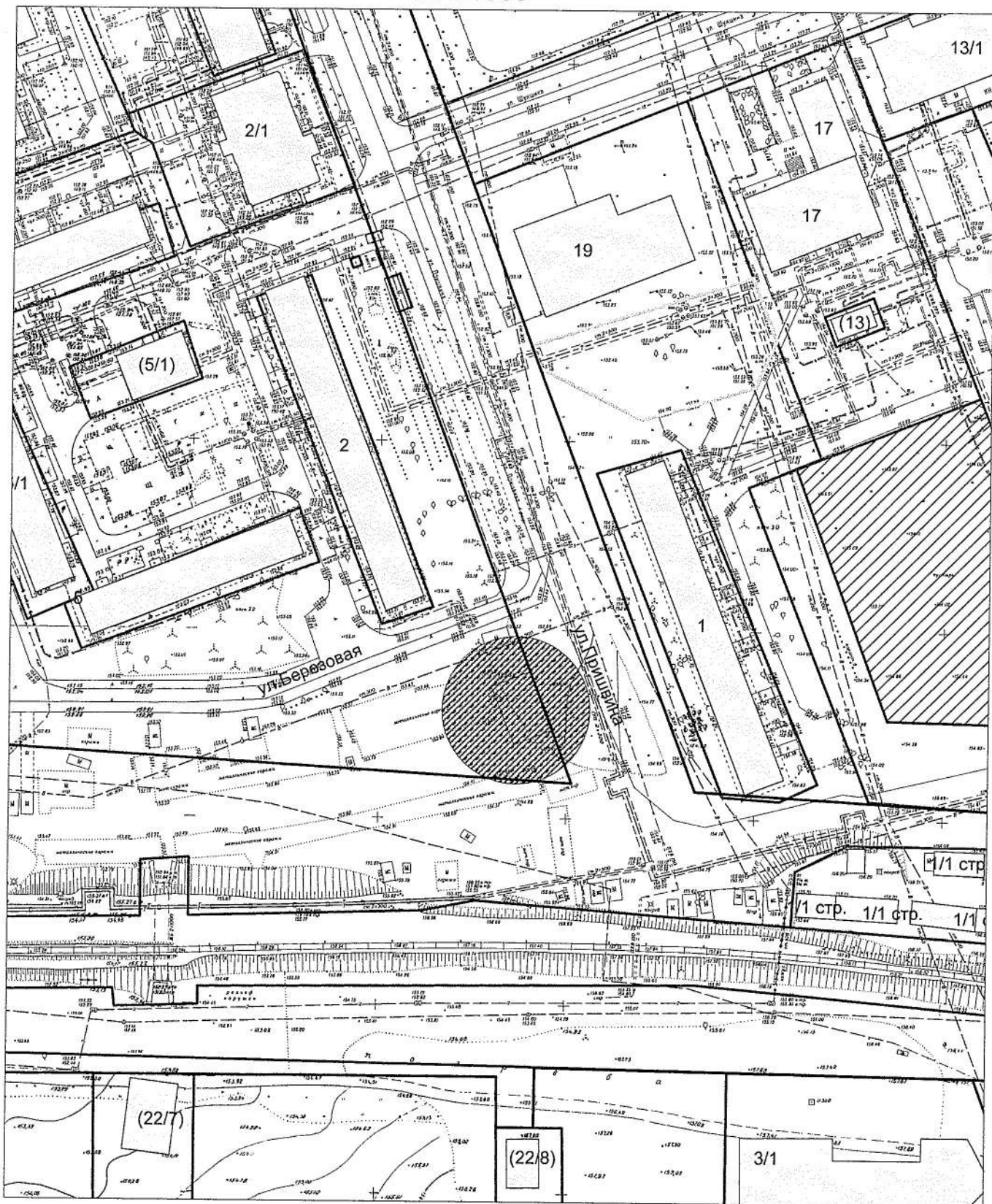




карта-схема № 244 по адресному ориентиру ул. Ползунова, 6  
на топографическом плане масштаб М1:1500



Карта-схема территории № 245  
размещения металлических гаражей по ул. Пришвина, (2)  
на топографическом плане  
М 1:1500



Карта - схема территории № 246  
по адресному ориентиру улица Карла Либкнехта, (37)  
на топографическом плане М 1:1500

